INQUADRAMENTO TERRITORIALE

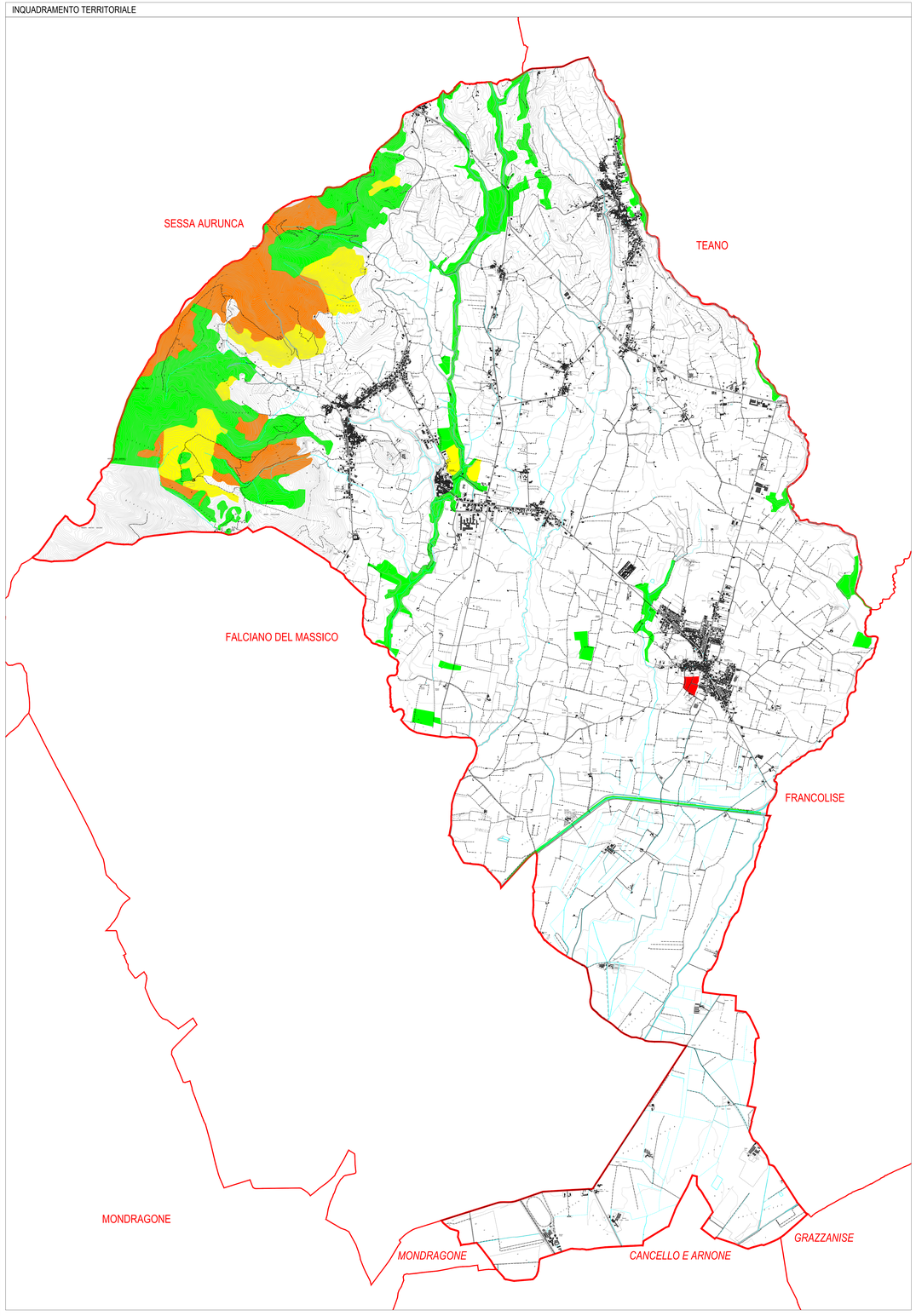

1 - CARINOLA, CASANOVA, SANTA CROCE, SAN DONATO E SAN RUOSI — SCALA 1:5.000

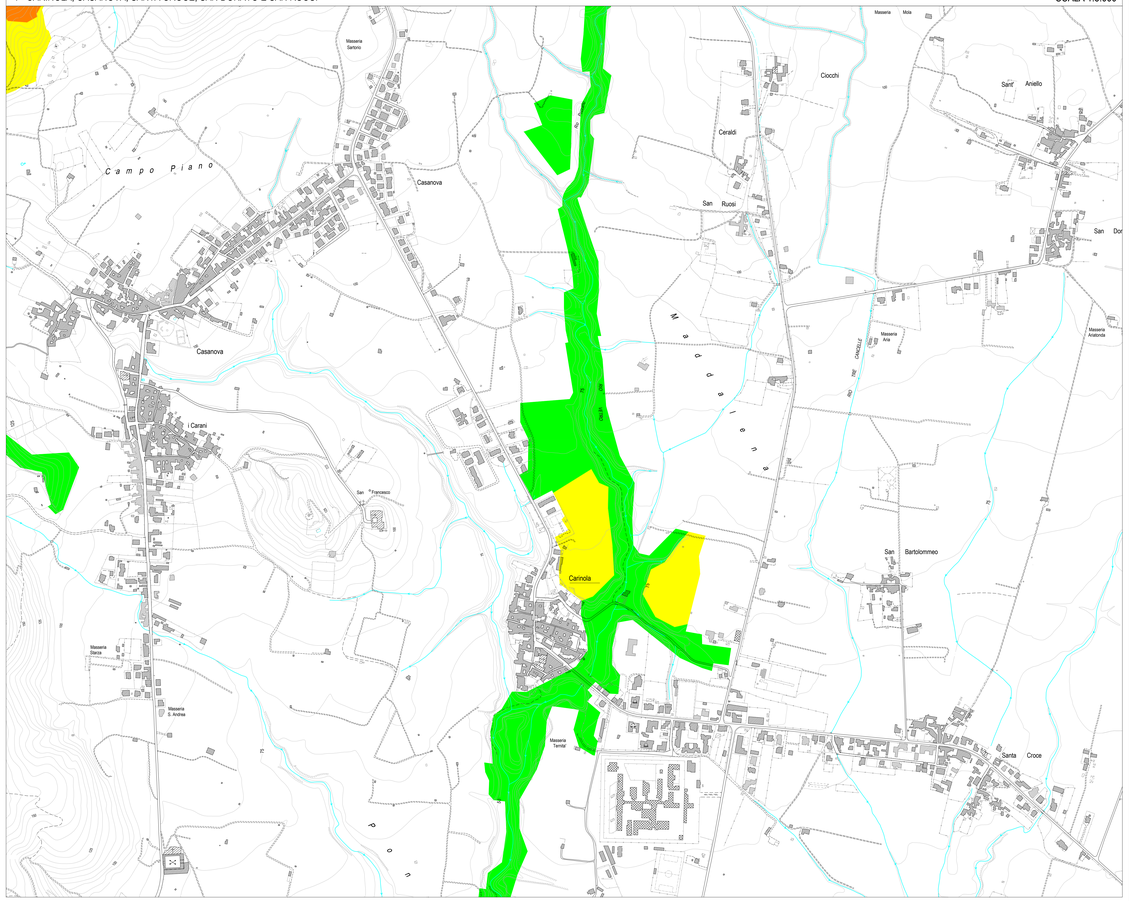

2 - NOCELLETO — SCALA 1:5.000

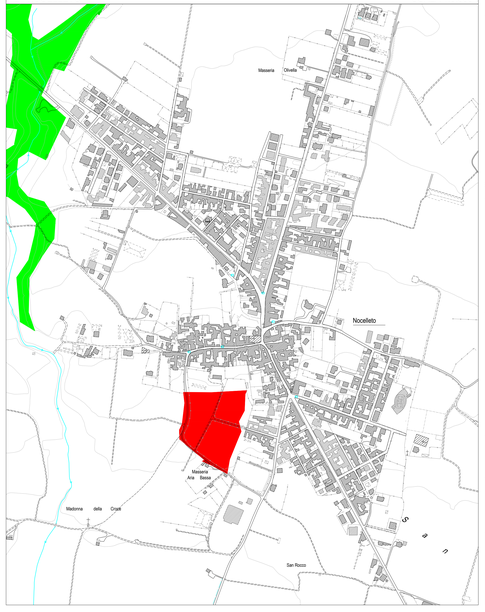

3 - CASALE — SCALA 1:5.000

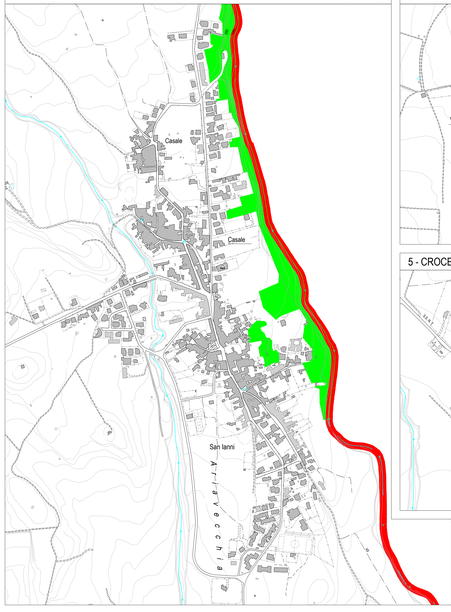

4 - VENTAROLI — SCALA 1:5.000

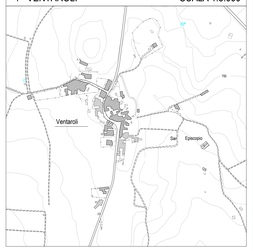

5 - CROCE DI CASALE — SCALA 1:5.000

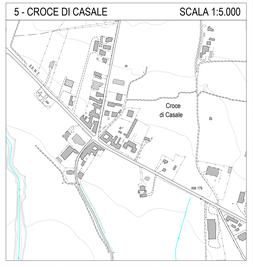

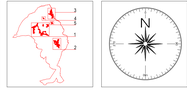

legenda

- Confini comunali Carinola
- Altri confini comunali
- Edifici rilevati da CTR
- Edifici rilevati da immagine satellitare

LEGENDA DEL RISCHIO INCENDI BOSCHIVI

- Rischio medio basso
- Rischio medio
- Rischio medio alto
- Rischio alto

COMUNE DI CARINOLA (CE)

Piano di Emergenza Comunale
Legge n.225/1992 e s.m.i. "Istituzione del Servizio Nazionale della Protezione Civile" e D.G.R. Campania n. 146/2013

Identificazione dei rischi
RISCHIO INCENDI BOSCHIVI

Maggio 2015

TAV. **2.3**

Elaborato 02
scala 1:15.000

Collaboratori
Architetto Mauro MORRALE

Protezione Specialistica
Geologo Dott. Gaetano CUCCORILLO
Ingegnere Giuseppe CARETTI
Agronomo Andrea RUSSO

Progettisti
Architetto Antonio OLIVIERO

L'Amministrazione Comunale
Architetto Antonio DE ROSA

Il Responsabile del Procedimento
dott. Antonio DI BIASIO

Adozione — Il Sindaco: Luigi Sarnataro - Angelo DE ROSA

Approvazione — Il Segretario Generale: dott. Antonio DI BIASIO